

Draguignan

	1. Prendre la direction sud-est sur Rue Edmond Poupé vers Rue des Endronnes	15 m
		Total : 15 m
	2. Prendre à droite sur Rue des Endronnes	130 m
		Total : 150 m
	3. Prendre à droite sur Bd Georges Clemenceau/D1555 Environ 48 s	230 m
		Total : 400 m
	4. Prendre à droite sur Bd Maréchal Foch/D1555 Continuer de suivre D1555 Environ 47 s	400 m
		Total : 800 m
	5. Prendre à gauche sur Av. Montferrat/D2955 Environ 4 min	1,9 km
		Total : 2,7 km
	6. Au rond-point, prendre la 2e sortie sur Av. Frédéric Henri Manhes/D955 Environ 2 min	1,9 km
		Total : 4,7 km
	7. Prendre à gauche sur D49 Environ 3 min	1,2 km
		Total : 5,8 km
	8. Prendre à droite sur Lentier/D49	130 m
		Total : 6,0 km
	9. Tourner à droite pour rester sur Lentier/D49 Environ 1 min	600 m
		Total : 6,6 km
	10. Tourner à gauche pour rester sur Lentier/D49 Continuer de suivre D49 Environ 10 min	7,6 km
		Total : 14,2 km
	11. Continuer sur D2149 Environ 46 s	450 m
		Total : 14,6 km
	12. Continuer sur Pl. de la Mairie/Rue Saint-Joseph/D51	30 m
		Total : 14,6 km

Total : **14,6 km** – environ **23 min**

Ampus


Total : 0,0 km

	13. Prendre la direction est sur Pl. de la Mairie/Rue Saint-Joseph/D51 vers Rue Saint-Jean Continuer de suivre Rue Saint-Joseph/D51	270 m
		Total : 270 m
	14. Prendre à gauche sur Route de Châteaudouble/D51 Continuer de suivre D51 Environ 11 min	7,8 km
		Total : 8,0 km
	15. Prendre à gauche sur La Grande Place Environ 1 min	350 m
		Total : 8,4 km
	16. Prendre à gauche sur Rue de l'Église	34 m
		Total : 8,4 km
	17. Rue de l'Église tourne à droite et devient Pl. de la Fontaine	28 m
		Total : 8,4 km

Total : **8,4 km** – environ **13 min**


Châteaudouble


Total : 0,0 km


	18. Prendre la direction nord-ouest sur Pl. de la Fontaine vers Rue de l'Église	62 m
		Total : 62 m
	19. Prendre à droite sur Rue du Jeu de Ballon	93 m
		Total : 160 m
	20. Continuer sur La Grande Place	250 m

Total : 400 m

 21. Prendre complètement à gauche sur **Saint-Éloi/D51** 1,4 km
Continuer de suivre D51 Total : 1,8 km
Environ 2 min

 22. Prendre à droite sur **Le Plan Ouest/D51** 550 m
Continuer de suivre D51 Total : 2,3 km
Environ 1 min

 23. Prendre à gauche sur **Le Logis de Porre/D955** 11,8 km
Continuer de suivre D955 Total : 14,2 km
Environ 11 min


 24. Tourner à gauche pour rester sur **D955** 7,0 km
Environ 5 min Total : 21,1 km


 25. Prendre à droite sur **Pl. de Chardan** 25 m
Total : 21,1 km

Total : **21,1 km** – environ **21 min**


 **D** Comps-sur-Artuby Total : 0,0 km


26. Prendre la direction **sud-ouest** sur **Pl. de Chardan** vers **Av. de Chamay** 25 m
Total : 25 m


 27. Prendre à droite sur **Route Nationale/D955** 450 m
Continuer de suivre D955 Total : 500 m
Environ 1 min

 28. Prendre à gauche sur **Saint-Didier/D955** 3,5 km
Continuer de suivre D955 Total : 3,9 km
Environ 5 min

 29. Tourner à gauche pour rester sur **D955** 950 m
Environ 1 min Total : 4,9 km

 30. Prendre à droite sur **Hameau de Jabron/D52** 260 m
Total : 5,1 km

 31. Prendre à gauche sur **D52** 3,9 km
Environ 5 min Total : 9,1 km


 32. Prendre à gauche sur **D252** 2,0 km
Environ 3 min Total : 11,1 km

Total : **11,1 km** – environ **16 min**

 **E** Le Bourguet Total : 0,0 km

33. Prendre la direction **nord** sur **D252** 2,3 km
Environ 3 min Total : 2,3 km

34. Continuer sur **D102** 2,8 km
Environ 4 min Total : 5,1 km

 35. Tourner à droite pour rester sur **D102** 750 m
Environ 1 min Total : 5,8 km


 36. Tourner à droite pour rester sur **D102** 5,1 km
Environ 8 min Total : 10,9 km

 37. Prendre à gauche sur **D4085** 170 m
Environ 1 min Total : 11,1 km






 38. Prendre à droite sur **Pl. Marcel Sauvaire** 43 m
Total : 11,2 km

39. Continuer sur **Pl. de l'Église** 15 m
Total : 11,2 km


Total : **11,2 km** – environ **17 min**

 Castellane

Total : 0,0 km

- 40. Prendre la direction **ouest** sur **Pl. de l'Église** vers **Pl. Marcel Sauvaire** 15 m
Total : 15 m
- 41. Continuer tout droit sur **Pl. Marcel Sauvaire** 43 m
Total : 58 m
-  42. Prendre à droite sur **Bd de la République/D4085** 56 m
Total : 110 m
-  43. Au rond-point, prendre la **2e** sortie sur **D952** 20,9 km
Environ 18 min
Total : 21,0 km
-  44. Tourner à droite pour rester sur **D952** 2,9 km
Environ 2 min
Total : 23,9 km
-  45. Prendre complètement à gauche sur **D23** 6,6 km
Environ 9 min
Total : 30,4 km
-  46. Tourner à gauche pour rester sur **D23** 7,6 km
Votre destination se trouvera sur la gauche
Environ 10 min
Total : 38,0 km

Total : **38,0 km** – environ **40 min**

 **Chalet de la Maline (C.a.f.)**
route des crêtes, 04120 La Palud-sur-Verdon


Total : 0,0 km









- 47. Prendre la direction **ouest** sur **D23** 5,4 km
Environ 7 min
Total : 5,4 km
-  48. Tourner à droite pour rester sur **D23** 1,6 km
Environ 2 min
Total : 7,0 km
-  49. Tourner à gauche pour rester sur **D23** 650 m
Environ 58 s
Total : 7,7 km
-  50. Tourner à gauche pour rester sur **D23** 180 m
Total : 7,9 km
-  51. Prendre à gauche sur **D952** 6,4 km
Environ 6 min
Total : 14,2 km
-  52. Tourner à gauche pour rester sur **D952** 6,3 km
Environ 5 min
Total : 20,6 km
-  53. Tourner à gauche pour rester sur **D952** 4,0 km
Environ 3 min
Total : 24,5 km
-  54. Tourner à gauche pour rester sur **D952** 290 m
Total : 24,8 km
-  55. Au rond-point, prendre la **1ère** sortie et continuer sur **D952** 850 m
Environ 1 min
Total : 25,7 km
-  56. Tourner à droite pour rester sur **D952** 1,1 km
Environ 1 min
Total : 26,8 km
-  57. Au rond-point, prendre la **1ère** sortie 280 m
Environ 1 min
Total : 27,0 km
-  58. Prendre à droite sur **Calade Tempesta** 290 m
Environ 54 s
Total : 27,3 km





Total : **27,3 km** – environ **30 min**

 Moustiers-Sainte-Marie

Total : 0,0 km

- 59. Prendre la direction **sud** vers **Rue du Seigneur de la Clue** 120 m
Total : 120 m
-  60. Prendre légèrement à droite sur **Calade Tempesta** 170 m
Total : 290 m

	61. Tourner à gauche à Av. de Lérins	240 m
		Total : 550 m
	62. Tourner à droite vers D952	26 m
		Total : 550 m
	63. Au rond-point, prendre la 2e sortie sur D952 Environ 3 min	2,0 km
		Total : 2,5 km
	64. Au rond-point, prendre la 2e sortie sur D957 Environ 30 min	25,6 km
		Total : 28,1 km
	65. Prendre à droite sur Route de Verignon/D957 Environ 3 min	2,7 km
		Total : 30,8 km
	66. Au rond-point, prendre la 3e sortie sur Av. Albert 1er/D957 Continuer de suivre D957 Environ 2 min	900 m
		Total : 31,7 km
	67. Prendre à droite sur Pl. Gendarme Duchatel	38 m
		Total : 31,8 km
		Total : 31,8 km – environ 40 min
	Aups	Total : 0,0 km

	68. Prendre la direction est sur Pl. Gendarme Duchatel vers D557	38 m
		Total : 38 m
	69. Prendre à gauche sur D557	39 m
		Total : 77 m
	70. Prendre à droite sur Rue Jp Aloisi/D77 Continuer de suivre D77 Environ 14 min	9,2 km
		Total : 9,3 km
	71. Au rond-point, prendre la 2e sortie sur Rue du Chemin d'Aups/D51 Continuer de suivre D51 Environ 2 min	900 m
		Total : 10,2 km
	72. Tourner à droite	58 m
		Total : 10,3 km
		Total : 10,3 km – environ 16 min

	Tourtour	Total : 0,0 km
	73. Prendre la direction sud-ouest vers Crebe Cœur	16 m
		Total : 16 m
	74. Prendre à gauche sur Crebe Cœur Environ 56 s	350 m
		Total : 400 m
	75. Prendre légèrement à droite sur D77 Environ 9 min	6,3 km
		Total : 6,6 km
	76. Prendre à gauche sur D557 Environ 7 min	6,3 km
		Total : 13,0 km
	77. Au rond-point, prendre la 2e sortie sur Route de Draguignan/D557 Continuer de suivre D557 Traverser le rond-point Environ 7 min	4,4 km
		Total : 17,4 km
	78. Prendre à droite sur Av. de Tuttlingen/D557	13 m
		Total : 17,4 km
	79. Tourner à droite pour rester sur Av. de Tuttlingen/D557 Continuer de suivre Av. de Tuttlingen Environ 1 min	1,1 km
		Total : 18,6 km
	80. Continuer sur D557 Traverser 2 ronds-points	1,6 km
		Total : 20,2 km

Environ 3 min

- | | | |
|--|---|--------------------------|
|  | 81. Prendre à droite sur Bd Georges Clemenceau/D1555 | 260 m
Total : 20,4 km |
|  | 82. Prendre à gauche sur Bd Jean Jaurès/D59
Environ 56 s | 98 m
Total : 20,5 km |
|  | 83. Prendre la 1re à gauche et rester sur Rue Pierre Clément | 140 m
Total : 20,7 km |
|  | 84. Prendre la 1re à gauche et rester sur Rue du Combat | 18 m
Total : 20,7 km |
|  | 85. Prendre la 1re à gauche et rester sur Rue des Endronnes | 46 m
Total : 20,7 km |
|  | 86. Prendre la 1re à droite et rester sur Rue Edmond Poupé | 15 m
Total : 20,8 km |

Total : **20,8 km** – environ **31 min**

Draguignan

Cet itinéraire est fourni à titre indicatif. Il est possible que vous deviez suivre un itinéraire différent de celui indiqué en raison de travaux, de bouchons, des conditions météorologiques, de déviations ou d'autres perturbations. Veuillez en tenir compte lors de la préparation de votre trajet. Veuillez en outre à respecter le code de la route et la signalisation sur votre trajet.

Données cartographiques ©2012 Google

Ces indications ne sont pas correctes ? Recherchez cet itinéraire sur maps.google.fr, puis cliquez sur "Signaler un problème" dans l'angle inférieur gauche.